

ROMANIA
JUDETUL SATU MARE
CONSILIUL LOCAL AL COMUNEI RACSA

HOTARAREA NR. 1/2026

Privind aprobarea actualizării Planului de Analiza si Acoperire a Riscurilor la nivelul comunei Racşa in anul 2026

Consiliul local al comunei Racsa, Judetul Satu Mare, întrunit în sedință ordinară la data de 22.01.2026

Avand in vedere:

- Proiectul de hotarare nr. 1/14.01.2026
- Referatul de aprobare nr. 247/14.01.2026
- Raportul de specialitate al consilierului principal din cadrul compartimentului Urbanism si Situații de Urgență din aparatul de specialitate al primarului Comunei Racşa cu nr. 248/14.01.2026
- Avizul comisiei de specialitate nr.1/20.01.2026
- Prevederile Hotărârii Guvernului nr.557/2016 privind managementul tipurilor de risc;
- Prevederile art.1 alin.(2) lit.j) art.4 si art.13 lit.a), art.14 lit.a) din Legea nr.307/2006 privind apărarea împotriva incendiilor , cu modificările si completările ulterioare;
- Prevederile Hotărârii Guvernului nr.1491/2004 pentru aprobarea Regulamentului –cadru privind structura organizatorica, atribuțiile, funcționarea si dotarea comitetelor si centrelor operative pentru situații de urgență;
- Prevederile art.14 alin.(2) din Hotărâre Guvernului 1492/2004 privind principiile de organizare , funcționare funcționarea și atribuțiile serviciilor de urgență profesionale
- Prevederile art.3 alin.(1) lit.a) si art.10 lit.d) din legea nr.481/2004 privind protecția civilă, republicată cu modificarile si completările ulterioare
- Prevederile art.6 si art.7 alin (1) din OMAI nr.132/2007 pentru aprobarea metodologiei de elaborare a Planului de analiză si acoperire a riscurilor si astructurii- cadru a Planului de analiza si acoperire a riscurilor.

In temeiul dispozițiilor art. 129 alin. (1), alin.(2), lit. d), alin.(7), lit. h), art. 139 alin. (1), art.140 art. 196 alin. (1) lit. a), art. 197 alin. (1)-(4), art. 243 alin. (1) lit. a) din O.U.G 57/2019 privind Codul Administrativ, cu modificarile si completările ulterioare;

HOTĂRĂSTE:

Art. 1. Se aprobă actualizarea Planului de Analiza si Acoperire a Riscurilor la nivelul comunei Racşa in anul 2026(PAAR), conform anexei nr. 1 la prezenta hotărâre.

Art. 2 Se împuternicesc domnul primar Betea Toma si domnul Mărcus Vlăduț Georgel – consilier principal in cadrul Primariei Comunei Racşa cu ducerea la indeplinire a prezentei hotărâri.



Art.3. Prezenta hotărâre poate fi atacata conform prevederilor Legii contenciosului administrativ nr.554/2004 in termen de 30 zile calendaristice de la comunicare, la Secția de Contencios Administrativ si Fiscal din cadrul Tribunalului Satu Mare.

Art.4. Prezenta hotărâre se comunică prin grija secretarului general al comunei Racșa, in termenul prevazut de lege, primarului, Instituției Prefectului Judetului Satu Mare, compartimentul Situații de Urgenta din cadrul aparatului de specialitate al primarului comunei Racșa, sef SVSU- Mărcuș Vlăduț Georgel, cetățenilor Comunei Racșa, si celor interesati prin afisaj.

Racșa la 21.01.2026

PREȘEDINTE DE SEDINTA

Sipos Ion



Contrasemneză Secretar General UAT Racșa

Cu exercitare temporara de atributii



Sebo Mihai

-Prezenta hotarare a fost adoptata cu respectarea prevederilor art. 139, alin. (1) din Ordonanta de Urgenta 57/2019 privind Codul Administrativ

-Nr total al consilierilor in functie -**11**

-Nr total al consilierilor prezenti - **10**

-Nr total al consilierilor absentii -**1**

-Voturi pentru – **10**

-Voturi impotriva - **0**

-Abtineri - **0**

PROCEDURI OBLIGATORII ULTERIOARE ADOPTĂRII HOTĂRĂRII CONSILIULUI LOCAL NR.1/2026			
Nr. Crt	Operatiuni efectuate	Data/ZZ/LL/AN	Semnatura persoanei responsabile sa efectueze procedura
1	Adoptarea hotărârii s-a făcut cu majoritate <input type="checkbox"/> simplă <input type="checkbox"/> absolută <input type="checkbox"/> calificată ²		
2	Comunicarea către primar ²⁾		
3	Comunicarea către prefectul județului ³⁾		

4	Aducerea la cunoștința publică ⁴⁾⁺⁵⁾		
5	Comunicarea, numai în cazul celei cu caracter individual ⁴⁾⁺⁵⁾		
6	Hotărârea devine obligatorie ⁶⁾ sau produce efecte juridice ⁷⁾ , după ca		

Extrase din Ordonanța de urgență a Guvernului nr. 57/2019 privind Codul administrativ, cu modificările și completările ulterioare:

¹ Art. 139 alin. (1): "În exercitarea atribuțiilor ce îi revin, consiliul local adoptă hotărâri, cu majoritate absolută sau simplă, după caz. (2) Prin excepție de la prevederile alin. (1), hotărârile privind dobândirea sau înstrăinarea dreptului de proprietate în cazul bunurilor imobile se adoptă de consiliul local cu majoritatea calificată definită la art. 5 lit. dd), de două treimi din numărul consilierilor locali în funcție."

² Art. 197 alin. (2): "Hotărârile consiliului local se comunică primarului."

³ Art. 197 alin. (1), adaptat: Secretarul general al comunei comunică hotărârile consiliului local al comunei prefectului în cel mult 10 zile lucrătoare de la data adoptării . . .

⁴ Art. 197 alin. (4): "Hotărârile . . . se aduc la cunoștința publică și se comunică, în condițiile legii, prin grija secretarului general al comunei."

⁵ Art. 199 alin. (1): "Comunicarea hotărârilor - cu caracter individual către persoanele cărora li se adresează se face în cel mult 5 zile de la data comunicării oficiale către prefect."

⁶ Art. 198 alin. (1): "Hotărârile . . . cu caracter normativ devin obligatorii de la data aducerii lor la cunoștință publică."

⁷ Art. 199 alin. (2): "Hotărârile . . . cu caracter individual produc efecte juridice de la data comunicării către persoanele cărora li se adresează."

Anexa 1 la HCL nr.1/2026

Primaria comunei Racsa
JUD. SATU-MARE
NR...../.....-2026

APROBAT
PRESEDINTELE COMITETULUI LOCAL
PENTRU SITUATII DE URGENTA
RACSA
PRIMAR
BETEA TOMA

PLANUL DE ANALIZA SI ACOPERIRE A RISCURILOR

AL COMUNEI RACSA (PAAR)

2026

Caracteristicile unitatii administrativ-teritoriale

COMUNA RACȘA

Amplasare geografica

Comuna Racșa este situată în partea de nord-est a județului Satu Mare, în Depresiunea Oașului.

Comuna Racșa se învecineaza la :

- nord si est cu Comuna Vama
- sud cu Judetul Maramureș
- vest cu Comuna Orașu Nou

Comuna Racșa are în componența sa următoarele localități : Racșa si Racșa Vii.

Localitatea Racșa este atestată prima dată sub denumirea de Răkos, în documentele din 1493.

Dacă am asemăna Țara Oașului cu un cerc și am fixa busola în centrul lui, Racșa ar ocupa poziția sudică. Călătorul care coboară dealul Mujdenilor venind pe șoseaua DN19 dinspre Satu Mare are o plăcută priveliște descoperind pe dealurile ce sa văd dincolo de Orașu Nou, casele răsfirate ale unei comune si ale unui sat. Este comuna Racșa și satul Racșa Vii.

Dacă un geograf al nostru a făcut afirmația că dăinuirea poporului român în acest colț de lume este o minune și un miracol al istoriei, deși unii istorici îl contrazic, mergând pe cale logică de la tot la parte, de la mare la mic, se poate afirma același lucru despre răcșeni : dăinuirea lor peste timp este un miracol și o minune a istoriei.

La hotarul dinspre miazăzi Racșa se învecinează cu Seini de pe valea Someșului, cu populație mixtă. Seiniul a fost centrul administrativ al Țării Oașului până la secolului XX când s-a mutat la Orașu Nou, iar din 1930 la Negrești Oaș. Deși răcșenii au avut timp de sute de ani contact permanent cu influențele maghiare aceștia și-au păstrat integritatea culturală.

Suprafata;

Comuna Racșa are o suprafață de 4358 ha, din care intravilan 508 ha și extravilan 3850 ha.

Relief

Teritorial comuna Racșa se dezvolta pe doua unitați de relief ; ***Depresiunea Oașului în jumătatea de nord și Munții Gutâi în sud.***

Disponerea în trepte a reliefului este în strânsă legătura cu substratul său geologic.

Peste patul Depresiunii Oaş , alcătuit în general din argile mărnose si nisipuri de vârstă panoniană, se dispun nisipuri , pietrişuri şi argile roşcate Pleistocene formând şesuri netede.

În partea de nord a teritoriului comunal , în zona de luncă a râului Talna , la suprafaţa sunt prezente depozite aluviale , alluvial – proluviale şi deluvial-proluviale de vârstă halocena , constituite din nisipuri , pietrişuri grosiere şi argile cu grosimi de până la 5 m.

Spre sud treapta şesurilor şi tapsanelor piemontane este alcătuită din depozitele panoniene dispuse transgresiv peste formaţiuni sarmatiene constituite din marne gresii si conglomerate, cu grosimi de sute de metri. În cuprinsul acestora se găsesc izvoare sulfuroase . Mai spre sud , de sub rocile sedimentare panoniene , apar la suprafaţa roci sedimentare de vârstă sarmatiană alcătuite din gresii si marne cu grosimi de până la 800 metri. În partea de sud a teritoriului, în Munţii Gutai, sunt prezente roci eruptive neogene reprezentate prin diferite tipuri de andezite si piroclastite ale acestora.

Caracteristicile pedologice ale solului

Predomină solurile podzolice argiloaluviale sărace în humus. Pe locul vechilor albiei părăsite s-au format soluri hidromorfe si de lacovistii. Pe versanţii Munţilor Gutâi se dezvoltă soluri brune acide şi respectiv soluri brune podzolice andice .

Caracteristici climatice

Comuna Racşa are un climat temperat continental moderat şi se afla sub influenţa maselor de aer vestice (oceanice) umede şi cu variaţii termice moderate ale temperaturii aerului între vară si iarnă .

În ce priveşte regimul precipitaţiilor, sa observat o creştere a cantitaţiei anuale de la 700 mm la 1000 mm . Cantitaţiile maxime căzute înregistrează circa 100-140 mm / 24 de ore care pot declanşa viituri locale şi inundaţii . În ianuarie temperatura medie scade în funcţie cu altitudinea de la minus 2 grade C° < -6 C°. În iulie media fiind > 20 C° la altitudini mari.

Reţeaua hidrografică

Reţeaua hidrografică este axată pe valea râului Talna Mare şi râul Valea Satului.

D.N.19 este protejat în partea de sud de revărsarea râului Talna Mare de un dig construit după inundaţiile ce au avut loc în anul 1970. Acest dig iese de pe teritoriul comunei şi continuă până la intersectarea cu drumul naţional.

Surse de apă potabilă

Nr. crt.	Amplasament	Denumire sursa	Tipul actiuni	Lungime conducta	Debit mc/ora	Tipul de filtrare
1	Stația de captare apă situată în Racșa Vii	3 puțuri forate	Conducta	17 km.	5/50 mc/ora	Stație captare
2	Rezervor și stație tratare apă situată în Racșa zona Plopiș	Rezervor 100 m ³	Rezervor	8 km		Stație tratare cu filtru de cărbuni activ

Primăria Racșa a finalizat introducerea rețelei de apă potabilă în localitate în anul 2013 urmând a se branșa la rețeaua de apă până la sfârșitul anului 2014 un număr de 562 locuințe. Rețeaua de distribuție fiind prevăzută cu un număr de 17 hidranți supraterani. Totodată pe rețeaua de distribuție aflându-se un număr de 4 cisme stradale. Capacitatea rezervorului care deservește localitatea este de 100m³.

Populație

Comuna Racșa are o populație de 3052 locuitori conform ultimului recensământ.

Formată din următoarele etnii; - romani - 97,71%
- necunoscuți - 2 %

În ce privește clasificarea pe religii ea este următoarea;

- ortodocși - 90,56%
- penticostala - 3,41%
- martorii lui Iehova - 2,62%
- alte religii - 2,2%

Limba vorbită ;

- romana

În ce privește densitatea , nu se poate vorbi de zone cu densitate una mai mare decât cealaltă , dar zonele frecventate de populație și care în anumite momente sunt aglomerate sunt : zona cuprinsă între

- strada Principală
- strada Bisericii
- strada Morii

Pe străzile din interiorul acestei zone aflându-se situate următoarele obiective de interes local ;

- Primăria, Școala, Poliția, Caminul cultural, Dispensarul uman, Poșta, Biserica Ortodoxă etc., tot în acest perimetru își desfășoară activitatea o serie de societăți comerciale și magazine cu profil alimentar.

Cai de transport

Comuna Racșa este traversată de D.N. 19 care face legătura între municipiul Satu – Mare și orașul Negrești- Oaș și continuă spre orașul Sighetu-Marmației care se afla în județul Maramures . În flancul stâng al drumului național D.N. 19 se află calea ferată ce face legătura între orașul Satu-Mare ,Negrești –Oas și comuna Bixad care este și stația terminus care momentan nu funcționează.

Dezvoltare economica

În comuna Racșa își desfășoară activitatea o serie de mici firme ; ateliere auto, atelier tamplarie, atelier prefabricate din beton, laborator cofetarie, brutărie, dispensar uman, farmacie umană, , magazine mixte.

Din punct de vedere al creșterii animalelor s-a constatat un continuu regres în special la bovine, la ovine se pot distinge câteva ferme. Comuna Racșa are o suprafață de 4358 ha , după cum urmează; - teren arabil – 920 ha , - suprafețe de pășuni 605 ha , fanete – 840 ha . vii – 25 ha . livezii – 250 ha – păduri – 882 ha, cai de comunicații – 80 ha . teren construcții , curții – 100 ha .- alte terenuri – 250 terenuri degradate 407 ha.

Societăți care activează în comuna

Nr. crt.	Denumire firma	Administrator	Adresa firmei	Domeniul de activitate
1	SIPOS N ION		RACȘA NR.490	Comerț cu amănuntul
2	IOAN&TEO.SRL		RACȘA nr. 470	Transport persoane
3	SABRA. SRL		RACȘA NR. 324	Depozit material
4	C.M.I. DR. CUCUIET LILIANA		RACȘA NR. 341	C.M.I.
5	RAUL RIANA SRL		RACȘA NR. 524/A	Farmacie
6	SC.RACSANU.SRL		RACȘA NR. 433/C	Palincie
7	MARTOM SPIC.SRL		RACȘA NR. 386	Brutarie

Creșterea animalelor

Nr. crt.	Localitatea	Specia de animale				
		Bovine	Ovine	Porcine	Cabaline	pasari
1	Racșa	401	2360	236	100	5200

Infrastructura locala

În comuna Racșa funcționează o școală cu clasele I- VIII și o grădiniță cu program normal.

- Clădire școala – str. Principală nr. 342
- Clădire Grădiniță – str. Blocului nr. 524/O
- Primăria Racșa dispune de un Cămin Cultural situat ;
- Str. Principală nr. 494/C
- Biblioteca comunală – care funcționează în clădirea Căminului Cultural
- Oficiul poștal - str. Principală nr. 341
- Postul de politie Racșa – str. Principală 494
- Dispensar medical individual - str. Principal nr. 341
- Farmacie umană (în incinta cladirii dispensarului

Pentru adunarea și cazarea populației în cazul unor situații de urgență s- au prevăzut următoarele locații ;

- Școala cu clasele I – VIII situată pe strada Valea Satului nr. 342
- Clădirea Căminului Cultural situat pe strada Principală nr. 494

Comuna Racșa dispune de o rețea de străzi cu o lungime totală de 38 km.- din care 18 km. sunt modernizate (tratament bituminos) iar restul sunt pietruite. Traversările peste cursurile de apă se efectuează pe un număr de 5 poduri și 20 podețe – din care;

- 5 au structura din beton armat inclusiv calea de rulare

Acestea sunt amplasate astfel;

- 2 sunt pe valea satului
- 1 pe valea Tancusa
- 1 sunt pe valea din mijloc
- 1 pe drumul morii

Analiza riscurilor generatoare de situatii de urgenta

Inundatii

Localitatea Racșa are în componența sa un singur sat aparținător Racșa Vii.

Localitatea Racșa nu este expusă în totalitate inundațiilor în cazul viiturilor, mai puțin unele suprafețe mici din extremitatea de sud-est de pe versantul drept al văii Satului .Trebuie menționat faptul că datorită erodari și folosiri de-a lungul timpului a pietrișului și a bolovanișului existent și cel adus de ape, albia râurilor care traversează localitatea s-au adâncit fiind în intravilanul comunei la adâncimi ce variază între 2m și respective 3m.

În afara localității, râul Talna datorită erodării, albia râului se adancește și mai mult ajungând să aibă o adancime de până la 5 m , care se păstrează până la ieșirea râului de pe teritoriul comunei.

Malurile râurilor Talna Mare sunt protejate de coșuri de plasă de sârmă care sunt umplute cu piatră spartă de diferite dimensiuni , lucrare care a fost efectuată imediat după inundațiile din anii 1970.

Tot atunci au fost efectuate lucrări de îndiguire a râului Talna in afara extravilanului comunei în aval de comuna în direcția vest pentru protejarea DN 19 dig care se află în stare bună și urmează cursul râului până la intersectarea cu DN 19 și continuă pe teritoriul comunei Orașul Nou .

Pe anumite porțiuni de-a lungul timpului aceste lucrări au suferit deteriorări

In anul 2001 pe raul Talna Mare pe portiunea de de traversare a raului in interiorul comunei au fost efectuate lucrari de regularizare (consolidări de maluri , praguri de fund) .

Debitul râului Talna este sporit de afluenții care izvoresc din muntii Maramureșului care se află situați în sud – estul localității

În urma inundațiilor din anul 1970 comuna Racșa ca de altfel tot județul a fost afectată de inundatii , în urma acestor evenimente sa hotărât construirea acestui dig și regularizarea râurilor în intravilanul localității.

Un alt fenomen datorat ploilor care au avut loc in zona de deal și munte a fost în 9 august 2002 , ploile provocând o viitură cu înălțimea de 1 metru,viitura având loc pe cursul râului Talna .

Dar cea mai importantă cădere de apă care a avut loc in zonă după ani “70 și a umflat cursurile tuturor râurilor și pâraielor din zona administrativ teritorială a comunei și nu numai , a fost în ultima decadă a lunii august culminând cu ziua de 24 august când a fost atinsă cota de pericol (cea de 2,5 metri).

Trebuie să amintim că pe cursul râului Talna se află amplasată o stație hidrologică , unde sunt luate în fiecare zi viteza și debitul acestui rîu de către

un hidrolog , informațiile fiind transmise Apelor române.

Furtuni,tornade ,seceta, inghet

Seceta este un fenomen care contribuie la scăderea drastică a volumului debitelor râurilor din zonă. Se poate spune că în ultimi ani acest fenomen nu este caracteristic numai anotimpului de vară. Sa constatat perioade lungi de timp din lunile de toamnă și de primăvară în care precipitațiile au fost foarte reduse sau chiar inexistente. Datorită acestui fapt au fost ani în care anumite pâraie au secat (ex. Valea Satului anul 2002)

În anotimpul de iarnă există perioade în care râurile sunt înghețate , dar excepție a făcut iarna anului 2006/2007 în care se poate spune că nu au existat căderi de zăpadă, dar în general timpul de acoperire cu zăpadă a perioadei de iarnă este de 40-65 de zile. Luna în care au loc cele mai scăzute temperaturi este luna ianuarie.

Incendii de padure

Există posibilitatea producerii unor astfel de evenimente ,perioadele cu cele mai mari riscuri de incendiu sunt cele de primăvara în zonele unde există pășuni ,suprafețe cu fânețe, terenuri agricole în vecinătatea pădurilor cu proprietari particulari sau de stat care pentru a fi curățate li se dau foc. O altă perioadă în care pot avea loc aceste evenimente sunt cele secetoase de vară. Pădurea care poate fi afectată de incendiu este pădurea cu pini Comja care a fost declarată ca arie protejată prin HCJ nr.37/1994 și ulterior prin legea 5/2000, având codul 2584, are o suprafață de 0,50 ha, este o arie protejată de interes național ce corespunde categoriei a IV-a IUCN (rezervație naturală de tip forestier), situată în aria județelor Maramureș și Satu Mare, pe teritoriul administrativ al orașului Seini și al comunei Racșa.

Cutremure

Nu există date statistice privind existența unor cutremure majore care să fi provocat victime sau pagube materiale.

Comuna Racșa este dispusă în zonă seismică de intensitate mai mică de VII pe scara MSK adică de risc secundar „c”.

Alunecari de teren

Localitatea Racșa conform hărți de risc privind alunecărilor de teren se situează astfel;

- cu potențial scăzut cu valori de 0 și reduse din suprafața comunei 3220 ha.

- cu potențial mediu , cu valori medii (0,1-0,3) din suprafața comunei 1108 ha
- cu potential mediu , cu valori medii spre mării 30 ha din suprafata comunei
- Există posibilitatea producerii unor astfel de alunecării de teren în zona numită Ulița Lungă situata pe versantul drept al văii Satului zonă care are subsolul alcătuit din roci sedimentare argiloase și suprafata acestei zone este acoperită de pășuni, fânete și culturi agricole acestea neputând fixa solul.

Zone cu risc de alunecare de teren

Nr. Crt.	Localitatea	Zona	Suprafata
1	Racșa	Ulița Lungă	1000 mp

Analiza riscurilor tehnologice

Riscurile tehnologice

In comună există activități care au posibilitatea să genereze pericole de accidente : lucrul cu acetilena.

Transportul rutier

Din punct de vedere al accidentelor grave pe căi de transport localitatea se încadrează la risc secundar.

Transportul feroviar

Localitatea Racșa nu este traversată direct de nici o linie de cale ferată.

Riscuri biologice

Din punct de vedere al expunerii la risc epidemiologic comuna se încadrează la epidemii (Ed), la risc principal, datorită traficului intens pe drumul național. Tot aici situinduse și din punct de vedere epizootic.

Acoperirea riscurilor

În comuna Racșa desfășurarea acțiunilor de protecție intervenție sunt efectuate de Serviciul Voluntar pentru Situații de Urgență sub coordonarea dl primar iar în cazul în care evenimentul nu poate fi controlat se apelează la Garda de intervenție Negrești-Oaș.

Etapele de realizare a acțiunilor

a) alertarea se efectuează de către șeful serviciului, iar în cazul lipsei acestuia de către șeful grupei de intervenție

b) următoarea etapă este informarea aparatului de conducere despre situația intervenită

- Comitetul Local pentru Situații de Urgență

c) deplasarea la locul intervenției se efectuează cu masina 4X4 DACIA proprietatea primăriei.

e) se transmite echipei de intervenție datele cu privire la natura situației cu care se va confrunța.

- evacuarea se efectuează prin autoevacuare iar acolo unde nu este posibil acest lucru se va face cu ajutorul autovehiculului primăriei și de către utilaje sau autovehicule personale după caz ale personalului voluntar.


Toate aceste acțiuni se vor desfășura de către Comitetul Local pentru Situații de Urgență al comunei Racșa, Serviciul Voluntar în colaborare cu Poliția locală și celelalte instituții care sunt cuprinse în Planul de Analiză și Acoperire a Riscurilor al localității.

Intocmit
MARCUS VLAD

Racșa la 21.01.2026

PREȘEDINTE DE ȘEDINȚA

Sipos Ion



Contrasemnează Secretar General UAT

Racșa

Cu exercitare temporară de atribuții

Sebo Mihai

